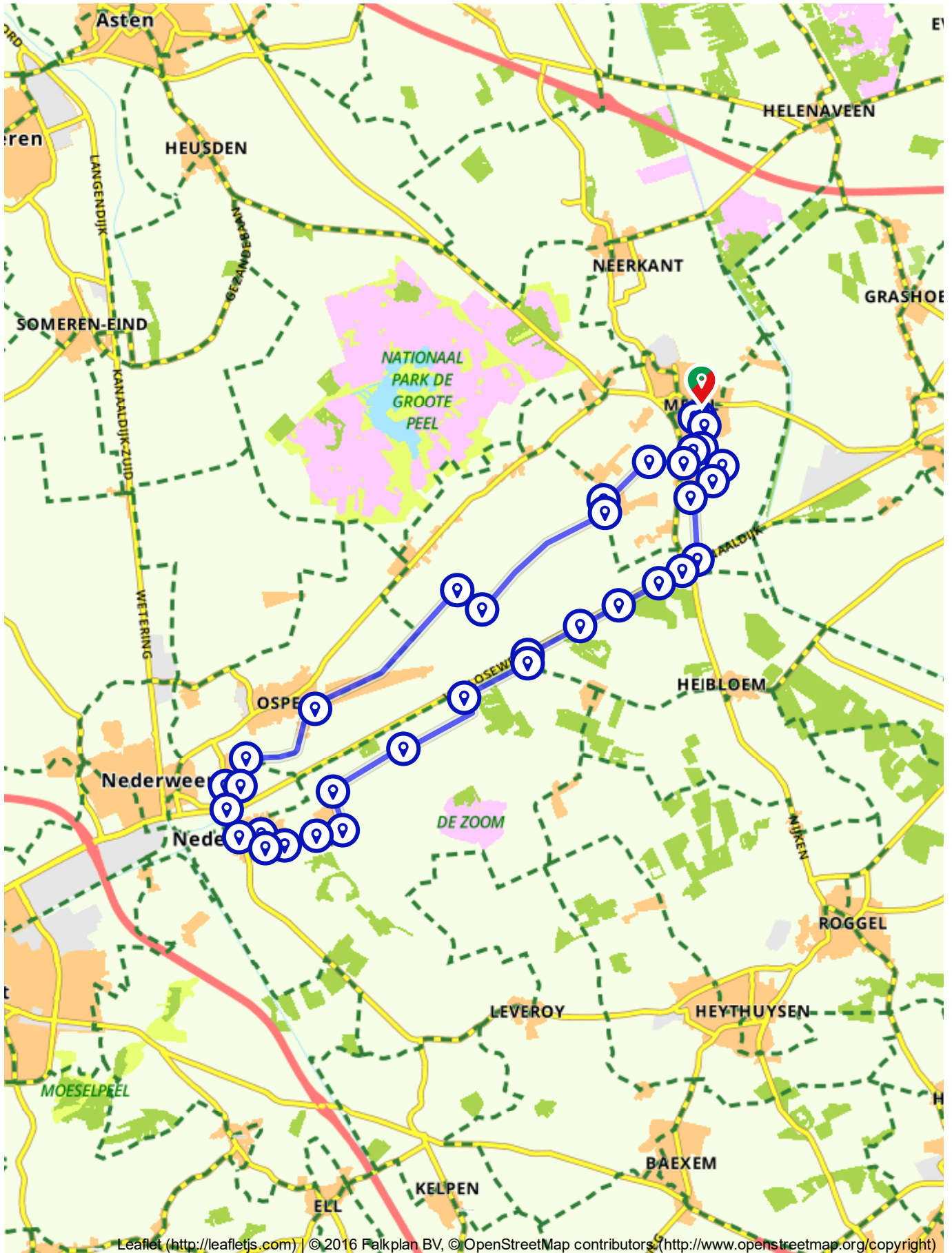


Eynderhoof Route

Nederland | Limburg | Meijel | 27,16 km (ongeveer 1:35 u) | Fietsroute 518561



















Eynderhoof Route

Nederland | Limburg | Meijel | 27,16 km (ongeveer 1:35 u) | Fietsroute 518561

Aangeboden door

Ivo, Limburg (NL)

Routebeschrijving

#	Beschrijving	Afstand	Tijd
	Alexanderplein 2, 5768BE, Meijel, Limburg, Nederland	0.00 km	0:00
	Blijf 74 m op Alexanderplein	0.07 km	0:00
	Ga een scherpe bocht linksaf de Schoolstraat op en volg deze weg 133 m	0.21 km	0:00
	Schoolstraat 15, 5768AN, Meijel, Limburg, Nederland	0.21 km	0:00
	Blijf 114 m op Schoolstraat	0.32 km	0:01
	Ga rechtsaf de Hoek op en volg deze weg 59 m	0.38 km	0:01
	Hoek 7, 5768VN, Meijel, Limburg, Nederland	0.38 km	0:01
	Blijf 380 m op Hoek	0.76 km	0:02
	Ga linksaf de Donkersveld op en volg deze weg 44 m	0.80 km	0:03
	Donkersveld 1, 5768XJ, Meijel, Limburg, Nederland	0.80 km	0:03
	Blijf 471 m op Donkersveld	1.27 km	0:04
	Ga rechtsaf en volg deze weg 12 m	1.28 km	0:04
	Donkersveld 8, 5768XJ, Meijel, Limburg, Nederland	1.28 km	0:04
	Volg de weg 271 m	1.55 km	0:06
	Blijf 22 m op Steenkampseweg	1.58 km	0:06
	Steenkampseweg, 5768XG, Meijel, Limburg, Nederland	1.58 km	0:06

Praktische informatie

Dichtstbijzijnde locaties






















-  Parkeerplaats centrum Alexanderhof 5768BZ Peel en Maas




















-  Parkeerplaats Nederweerderdijk 5768PD Peel en Maas




















Scan mij




















met de route.nl app en de route wordt geopend op je smartphone. Heb je de app nog niet? Ga dan naar: www.route.nl/app/download





















	Blijf 486 m op Steenkampseweg	2.06 km	0:08
	Ga linksaf de Krum op en volg deze weg 54 m	2.11 km	0:08
	Steenkampseweg, 5768XK, Meijel, Limburg, Nederland	2.11 km	0:08
	Blijf 798 m op Krum	2.91 km	0:11
	Volg de weg 297 m	3.21 km	0:12
	Ga rechtsaf en volg deze weg 10 m	3.22 km	0:12
	Krum 14, 5768RG, Meijel, Limburg, Nederland	3.22 km	0:12
	Volg de weg 316 m	3.53 km	0:13
	Ga rechtsaf en volg deze weg 63 m	3.59 km	0:13
	Roggelsedijk 24A, 5768RB, Meijel, Limburg, Nederland	3.59 km	0:13
	Volg de weg 469 m	4.06 km	0:15
	Volg de weg 4 m	4.07 km	0:15
	Venloseweg, 5768PZ, Meijel, Limburg, Nederland	4.07 km	0:15
	Volg de weg 768 m	4.83 km	0:27
	Venloseweg, 5768PZ, Ospel, Limburg, Nederland	4.83 km	0:27
	Volg de weg 771 m	5.60 km	0:38
	Venloseweg 18, 6035RX, Ospel, Limburg, Nederland	5.60 km	0:38
	Volg de weg 1.0 km	6.65 km	0:54
	Ga linksaf de Stokershorst op en volg deze weg 11 m	6.66 km	0:54
	Stokershorst, 6034RG, Nederweert-Eind, Limburg, Nederland	6.66 km	0:54
	Blijf 130 m op Stokershorst	6.79 km	0:54

	Ga rechtsaf de Aan 't Kruis op en volg deze weg 67 m	6.85 km	0:55
	Stokershorst 3, 6034RG, Nederweert-Eind, Limburg, Nederland	6.85 km	0:55
	Blijf 1.2 km op Aan 't Kruis	8.09 km	0:59
	Ga linksaf de Gebleektendijk op en volg deze weg 30 m	8.12 km	0:59
	Gebleektendijk, 6034TB, Nederweert-Eind, Limburg, Nederland	8.12 km	0:59
	Blijf 1.6 km op Gebleektendijk	9.73 km	1:05
	Gebleektendijk, 6035CA, Nederweert-Eind, Limburg, Nederland	9.73 km	1:05
	Blijf 1.4 km op Gebleektendijk	11.18 km	1:11
	Ga linksaf de De Riet op en volg deze weg 25 m	11.20 km	1:11
	De Riet 15, 6034RM, Nederweert-Eind, Limburg, Nederland	11.20 km	1:11
	Blijf 687 m op De Riet	11.89 km	1:13
	Ga rechtsaf de Kruisstraat op en volg deze weg 35 m	11.92 km	1:14
	Kruisstraat 123, 6034RJ, Nederweert-Eind, Limburg, Nederland	11.92 km	1:14
	Blijf 434 m op Kruisstraat	12.35 km	1:15
	Ga een flauwe bocht linksaf de Steutenweg op en volg deze weg 46 m	12.40 km	1:15
	Kruisstraat 113, 6034RJ, Nederweert-Eind, Limburg, Nederland	12.40 km	1:15
	Blijf 576 m op Steutenweg	12.98 km	1:17
	Ga rechtsaf de Sint Gerardusstraat op en volg deze weg 9 m	12.98 km	1:18
	Sint Gerardusstraat 50, 6034SK, Nederweert-Eind, Limburg, Nederland	12.98 km	1:18

	Blijf 354 m op Sint Gerardusstraat	13.34 km	1:19
	Ga rechtsaf de Pastoor Brandstraat op en volg deze weg 10 m	13.35 km	1:19
	Pastoor Maesplein 1, 6034TE, Nederweert-Eind, Limburg, Nederland	13.35 km	1:19
	Blijf 225 m op Pastoor Brandstraat	13.57 km	1:20
	Ga linksaf de Rendierenlaan op en volg deze weg 15 m	13.59 km	1:20
	Pastoor Brandstraat 2, 6034RV, Nederweert-Eind, Limburg, Nederland	13.59 km	1:20
	Blijf 384 m op Rendierenlaan	13.97 km	1:21
	Ga rechtsaf de Eind op en volg deze weg 10 m	13.98 km	1:21
	Eind 10A, 6034SN, Nederweert-Eind, Limburg, Nederland	13.98 km	1:21
	Blijf 462 m op Eind	14.44 km	1:23
	Ga rechtsaf en volg deze weg 92 m	14.53 km	1:23
	Ga rechtsaf de Hoofstraat op en volg deze weg 10 m	14.54 km	1:23
	Hoofstraat, 6031AC, Nederweert, Limburg, Nederland	14.54 km	1:23
	Blijf 44 m op Hoofstraat	14.58 km	1:23
	Ga rechtsaf en volg deze weg 381 m	14.96 km	1:25
	Ga rechtsaf de Schansstraat op en volg deze weg 15 m	14.98 km	1:25
	Schansstraat 13A, 6031AB, Nederweert, Limburg, Nederland	14.98 km	1:25
	Blijf 248 m op Schansstraat	15.23 km	1:26
	Ga linksaf de Schans op en volg deze weg 25 m	15.25 km	1:26

	Schans 4, 6035SJ, Nederweert, Limburg, Nederland	15.25 km	1:26
	Blijf 505 m op Schans	15.75 km	1:27
	Ga rechtsaf de Kreijel op en volg deze weg 19 m	15.77 km	1:28
	Kreijel 11, 6035SG, Ospel, Limburg, Nederland	15.77 km	1:28
	Blijf 839 m op Kreijel	16.61 km	1:31
	Ga een flauwe bocht linksaf de Waatskamp op en volg deze weg 862 m	17.47 km	1:34
	Ga rechtsaf de Kruisvenndijk op en volg deze weg 14 m	17.49 km	1:34
	Waatskamp, 6035, Limburg, Nederland	17.49 km	1:34
	Blijf 3.3 km op Kruisvenndijk	20.77 km	1:46
	Ga rechtsaf de Zwarteboordweg op en volg deze weg 26 m	20.80 km	1:46
	Zwarteboordweg, 6035SN, Ospel, Limburg, Nederland	20.80 km	1:46
	Blijf 551 m op Zwarteboordweg	21.35 km	1:48
	Ga linksaf de Witteplakdijk op en volg deze weg 22 m	21.37 km	1:49
	Zwarteboordweg, 6035SN, Ospel, Limburg, Nederland	21.37 km	1:49
	Blijf 1.6 km op Witteplakdijk	22.97 km	1:55
	Blijf 1.1 km op Langstraat	24.11 km	1:59
	Ga linksaf de Peelweg op en volg deze weg 18 m	24.13 km	1:59
	Langstraat, 5768PR, Meijel, Limburg, Nederland	24.13 km	1:59
	Blijf 200 m op Peelweg	24.33 km	2:00

	Ga rechtsaf de Kampsteeg op en volg deze weg 17 m	24.34 km	2:00
	Peelweg, 5768PR, Meijel, Limburg, Nederland	24.34 km	2:00
	Blijf 1.0 km op Kampsteeg	25.39 km	2:04
	Kampsteeg 25, 5768PN, Meijel, Limburg, Nederland	25.39 km	2:04
	Blijf 574 m op Kampsteeg	25.97 km	2:06
	Blijf 10 m op Donk	25.97 km	2:06
	Ga rechtsaf en volg deze weg 42 m	26.02 km	2:06
	Donk, 5768XM, Meijel, Limburg, Nederland	26.02 km	2:06
	Volg de weg 280 m	26.29 km	2:07
	Blijf 12 m op Hagelkruisweg	26.31 km	2:07
	Hagelkruisweg, 5768XN, Meijel, Limburg, Nederland	26.31 km	2:07
	Blijf 594 m op Hagelkruisweg	26.90 km	2:09
	Ga rechtsaf de Prins Bernhardstraat op en volg deze weg 20 m	26.92 km	2:09
	Prins Bernhardstraat 5A, 5768AA, Meijel, Limburg, Nederland	26.92 km	2:09
	Blijf 69 m op Prins Bernhardstraat	26.99 km	2:09
	Ga een scherpe bocht linksaf de Schoolstraat op en volg deze weg 98 m	27.09 km	2:10
	Ga een scherpe bocht rechtsaf de Alexanderplein op en volg deze weg 74 m	27.16 km	2:10
	Alexanderplein 2, 5768BE, Meijel, Limburg, Nederland	27.16 km	2:10

Route.nl wenst je veel fietsplezier.

Graag zien we je terug voor één van onze andere 60601 gratis routes op onze site!